





Jižní Morava
Výletní cíle

Mährischer Karst Moravian Karst Moravský kras


Top výletní cíle na jižní Moravě
Topausflugsziele in Südmähren
Top Destinations in South Moravia



Kontakt / Contact:

Správa jeskyní Moravského krasu
Svitavská 11, 678 01 Blansko
tel.: +420 516 52 76 11
e-mail: info@caves.cz

www.cavemk.cz
www.caves.cz
www.vyletnicile.cz
www.jizni-morava.cz
www.ccrjm.cz





Moravský kras

Moravský kras je největším a nejvýznamnějším krasovým územím v České republice s rozlohou 100 km². Je zde evidováno přes 1 100 jeskyní; pět z nich je přístupno veřejnosti.

Punkevní jeskyně – suchá část jeskyně vede krápníkovými prostory na dno propasti Macochy (hloubka 138,5 m). Odtud návštěvníci plují zpět na motorových člunech po podzemní říčce Punkvě. V Punkevních jeskyních je instalováno ozvučení s výkladem v 9 světových jazycích bez příplatku.

Propast Macocha je přístupná ze dvou vyhlídkových můstků – z Horního a Dolního. Kateřinská jeskyně – hlavní dóm je největší přístupnou podzemní prostorou v České republice, jeskyně udivuje krápníkovým Bambusovým lesíkem a útvarem „Čarodějnice“.

Jeskyně Balcarka vyniká mimořádným bohatstvím krápníkové výzdoby a její pestrostí. Prohlídková trasa vede přes tzv. „Muzeum“ s expozicí lovců sobů.

Jeskyně Sloupsko-šošůvské jsou největšími přístupnými jeskyněmi v České republice. Kromě chodeb a dómů s krápníkovou výzdobou si návštěvníci mohou prohlédnout propasti a světově významnou archeologickou lokalitu Kůlna.

Přístup do jeskyně je bezbariérový.

Jeskyně Výpustek s bludištěm chodeb a propastí byla za 2. světové války využívána jako podzemní továrna. K netradiční prohlídce zve také podzemní armádní protiautomový kryt vybudovaný po válce, v minulosti přísně utajovaný. Přístup do jeskyně je bezbariérový.

Ve všech jeskyních Moravského krasu se teplota pohybuje od 7 do 9 °C.

Doprava

- Cesty v údolích jsou pro motorová vozidla uzavřeny.
- Bezplatná parkoviště jsou u všech jeskyní s výjimkou Punkevní a Kateřinské jeskyně.
- Placená parkoviště jsou na Skalním mlýně (celoročně) a u propasti Macocha (duben–listopad).
- Silniční vláček vás doveze od Skalního mlýna k Punkevním jeskyním.
- Lanovka spojuje propast Macochu s Punkevním jeskyněmi.

Služby

- Restaurace, ubytování, prodejny suvenírů, rychlé občerstvení, WC, informace a prodej vstupenek do Punkevních jeskyní a jízdének na dopravu.
- Skalní mlýn – celoroční provoz, Horní můstek propasti Macocha – duben–říjen.

Rezervace a informace

Ústřední informační služba, Skalní mlýn

tel.: +420 516 413 575

e-mail: info@caves.cz

Provozní doby, ceny, mimořádné akce, např. koncerty

na www.cavemk.cz a www.caves.cz



Mährischer Karst

Der Mährische Karst ist mit seinen einhundert Quadratkilometern das größte und wichtigste Karstgebiet in der Tschechischen Republik, das mehr als 1100 erfasste Höhlen zählt, von denen fünf für Besucher geöffnet sind.

Punkva-Höhle – der trockene Teil der Höhle führt durch Tropfsteinsäle zum Grund der Macocha-Schlucht (Tiefe 138,5 Meter). Von hier gelangen die Besucher in Motorbooten auf dem unterirdischen Fluss Punkva zurück an den Ausgangspunkt. Die Punkva-Höhle verfügt über Informationspunkte mit kostenlosen Erklärungen in neun Sprachen. Die Macocha-Schlucht ist von der Oberen und der Unteren Aussichtsplattform zugänglich. Katharina-Höhle – Der Hauptdom ist der größte begehbare unterirdische Raum in Tschechien, sehenswert sind der Bambuswald aus Tropfsteinen und das Gebilde der „Hexe“. Die Balcarka-Höhle zeichnet sich durch ihren außerordentlich reichen Tropfsteinschmuck und ihre Farbigkeit aus. Die Besichtigungstrasse führt über das so genannte „Museum“ mit der Rentierjägerausstellung. Die Sloup-Šošůvka-Höhlen sind die größten begehbaren Höhlen in Tschechien. Neben den Gängen und Domen mit Tropfsteinschmuck sehen die Besucher eine Schlucht und die archäologische Lokalität von Weltbedeutung Kůlna. Das Höhleninnere ist rollstuhl- und behindertengerecht. Die Výpustek-Höhle mit einem Labyrinth und einer Schlucht wurde während des Zweiten Weltkriegs als unterirdische Fabrik genutzt. Eine ungewöhnliche Besichtigung verspricht der unterirdische Atombunker des Militärs, der nach dem Krieg entstand und in der Vergangenheit strengster Geheimhaltung unterlag. Das Höhleninnere ist rollstuhl- und behindertengerecht.

In allen Höhlen des Mährischen Karsts liegt die Temperatur zwischen 7 und 9 °C.

Verkehrsanbindung

- Die Wege in den Tälern sind für Kraftfahrzeuge gesperrt.
- Kostenlose Parkplätze an allen Höhlen, ausgenommen Punkva- und Katharina-Höhle.
- Kostenpflichtige Parkplätze am Hotel und Infozentrum Skalní mlýn (ganzjährig) und an der Macocha-Schlucht (April–November).
- Die Touristenbahn bringt Sie vom Infozentrum Skalní mlýn zur Punkva-Höhle.
- Eine Seilbahn verbindet die Macocha-Schlucht mit der Punkva-Höhle.

Dienstleistungen

- Restaurant, Übernachtungen, Souvenirshops, Schnellimbiss, WC, Information und Verkauf von Eintrittskarten in die Punkva-Höhle und Fahrkarten.
- Hotel und Infozentrum Skalní mlýn – ganzjährig geöffnet, Obere Aussichtsplattform der Macocha-Schlucht – April – Oktober.

Reservationen und Informationen

Zentraler Informationsdienst, Skalní mlýn

Tel.: +420 516 413 575

E-mail: info@caves.cz

Öffnungszeiten, Preise, Sonderveranstaltungen, z.B. Konzerte

unter www.cavemk.cz und www.caves.cz



Moravian Karst

Moravian Karst is the largest and most important karst area in the Czech Republic covering an area of 100 km². In the area there is more than 1 100 caverns of which five are open to the public.

Punkva Caves (Punkevní jeskyně) – the aboveground dry part of the cave goes through the stalagmite and stalactite caves to the bottom of the Macocha Abyss (depth 138.5 m). From here the visitors cruise back in motorboats on the underground river Punkva. The Punkva Caves are equipped with a sound system giving a commentary in 9 languages with no surcharge. The Macocha Abyss can be seen from two observation points – the Upper and Lower platforms. Catherine's Cave (Kateřinská jeskyně) – the main dome is the largest accessible underground hall in the Czech Republic with its astonishing dripstone Bamboo Forest and stalactite formation called "The Witch". Balcarka Cave (Jeskyně Balcarka) stands out due to its extraordinary rich and colourful stalactite decorations. The tour leads through the so-called "Museum" housing an exhibition of reindeer hunters. Sloup-Šošůvka Caves (Jeskyně Sloupsko-šošůvské) are the largest accessible caves in the Czech Republic. Apart from the corridors and domes with stalactites and stalagmites the visitors can have a look at the abysses and the world-famous archaeological locality Kůlna. The cave is wheelchair accessible. Výpustek Cave (Jeskyně Výpustek) – during WW II this cave with its labyrinth of corridors and chasms was used as an underground factory. The visitor is also invited to an unconventional tour of the underground military atomic bomb shelter built after the war and in the past kept strictly secret. The cave is wheelchair accessible. The temperature in all the caves of the Moravian Karst ranges between 7 and 9 °C.

Transport

- Driving cars on the roads in the valleys is prohibited.
- All the caves have free-of-charge parking lots with the exception of the Punkevní and Kateřinská caves.
- Paid car parks are at Skalní mlýn (all year round) and at the Macocha Abyss (April–November).
- A small road train will take you from Skalní mlýn to the Punkva Caves.
- The cable way connects the Macocha Abyss with the Punkva Caves.

Services

- Restaurant, accommodation, souvenir shops, fast food, WC, information and ticket office to the Punkva Caves and public transport tickets.
- Skalní mlýn – round-the-year operation, the Upper Platform of the Macocha Abyss – April–October.

Booking and information

Ústřední informační služba (Central Information Service), Skalní mlýn

phone: +420 516 413 575, info@caves.cz

Opening hours, prices, special events, e.g. concerts

at www.cavemk.cz a www.caves.cz